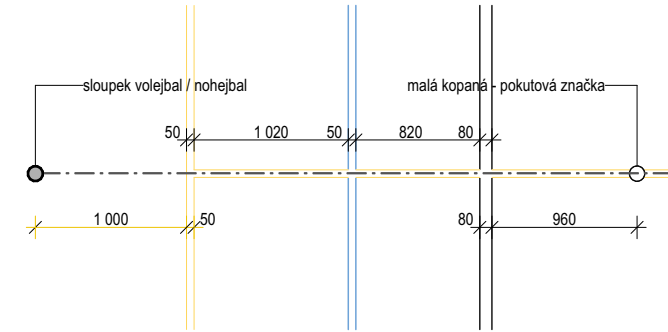
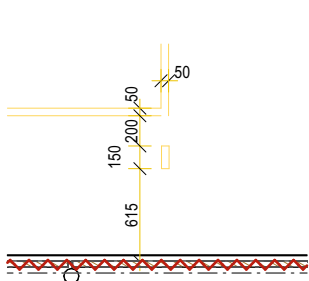


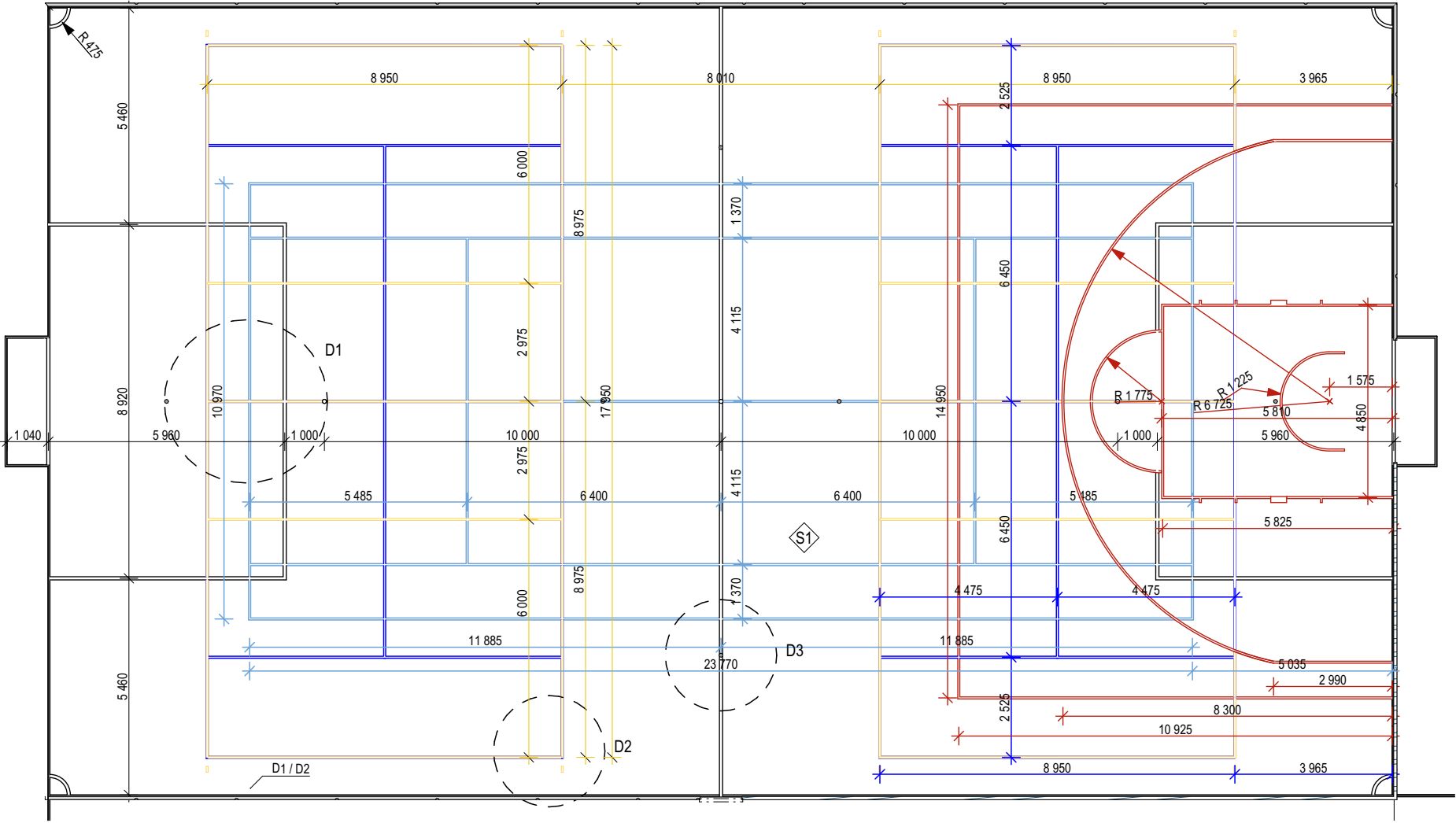
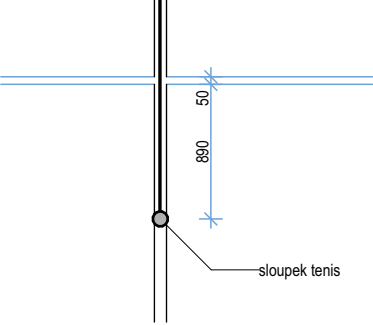
D1  
M 1:50



D2  
M 1:50



D3  
M 1:50



## Legenda lajnování

|             |  |                        |
|-------------|--|------------------------|
| VOLEJBAL    | čáry tl. 50mm, celková délka lajnování | 180,29 bm, barva žlutá |
| MALÁ KOPANÁ | čáry tl. 80mm, celková délka lajnování | 61,52 bm, barva bílá   |
| TENIS       | čáry tl. 50mm, celková délka lajnování | 157,25 bm, barva bílá  |
| NOHEJBAL    | čáry tl. 50mm, celková délka lajnování | 170,25 bm, barva modrá |
| BASKETBAL   | čáry tl. 50mm, celková délka lajnování | 88,39 bm, barva černá  |

## Poznámky

- Poloha stávajících inženýrské sítě je zakreslena pouze informativně dle poskytnutých podkladů správců sítí v době zpracování PD
- Před zahájením zemních prací nutno požádat správce sítí přesné vytyčení
- Při provádění stavebních prací musí být dodržena ochranná pásma, která jsou stanovena jednotlivými správci a provozovateli sítí
- Při provádění prací nutno dodržovat bezpečnost a ochranu zdraví dle zákona č.309/2006 Sb.
- Terénní úpravy a dosyp zeminy bude dle skutečného množství vytěžené zeminy. Dosypaná zemina musí být hutněna.
- Sloupky oplocení budou zabetonovány do hloubky 90 cm. Patka tvořena KG trubkou o průměru 300mm vyplněnou betonem třídy C 20/25, dle dílčích řezů
- Všechny plochy jsou po obvodu omezeny betonovými zahradními obručnicemi (výrobek V1), uloženými do betonového lože. Celková délka obručníků je 164,4 bm.
- Oplocení hřiště (výrobek V3) bude provedeno v kombinaci pevného oplocení (mantinelů) do výšky 1 m a záchytné sítě na míče, která nad nimi bude natažena až do výšky 4 m
- Lajnování kótováno osově (tl. lajnování 50 případně 80 mm), lajnováno speciální barvou na EPDM povrch
- Koš pro basketbal a branky na házenou bude součástí oplocení herní plochy
- Pro mobilní sloupky budou vybudována ocelová pozinkovaná pouzdra průměru 106mm osazená do betonové patky 500 x 500 x 800 mm

název zakázky:

## Multifunkční hřiště MŠ, ZŠ a SŠ Vyškov

místo stavby:

sídliště Osvobození , 682 01, Vyškov

nadmořská výška:

0,000 = 267,600 m n. m.

číslo zakázky:

226

obec:

Vyškov [592889]

katastrální území:

Dědice u Vyškova [788759]

parcelní čísla:

947/50 a 947/51

stavebník:

Mateřská škola, Základní škola a Střední škola Vyškov, po

sídlo: sídliště Osvobození 55, 682 01 Vyškov

IČ: 70843082

v zastoupení:

Mgr. Jana Vágnerová, pozice: ředitelka

tel.: +420 517 348 909, email: sps.vyskov@skolyjm.cz

generální projektant:

HUA HUA ARCHITECTS

sídlo: Porážka 2, 602 00 Brno

IČO: 095 46 146

tel.: +420 737 200 644, email: info@huahua.cz,

datová schránka: xj2kmba

HUA HUA

web: www.huahua.cz

zodpovědný projektant:

Ing. arch. Václav Kocián

tel.: +420 773 264 222, email: kocian@huahua.cz

projektant profesní části:

Ing. arch. Václav Kocián

tel.: +420 773 264 222, email: kocian@huahua.cz

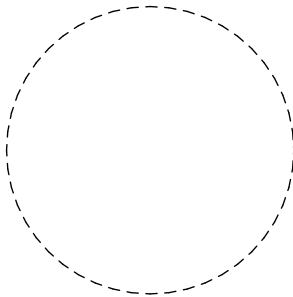
vypracoval:

Ing. Barbora Malá

tel.: +420 737 200 644, email: projekce@huahua.cz

schéma objektu:

autorizační razítko:



měřítko:

1:150, 1:50

formát:

420 x 297 mm

orientace:



stavební objekt:

SO 01 Multifunkční hřiště

část dokumentace:

D.1.1.3 Výkresová část

stupeň dokumentace:

dokumentace pro výběr dodavatele

název výkresu:

číslo paré:

## Půdorys - lajnování

datum:

19.05.2025

revize:

číslo výkresu:

D.1.1.3.3